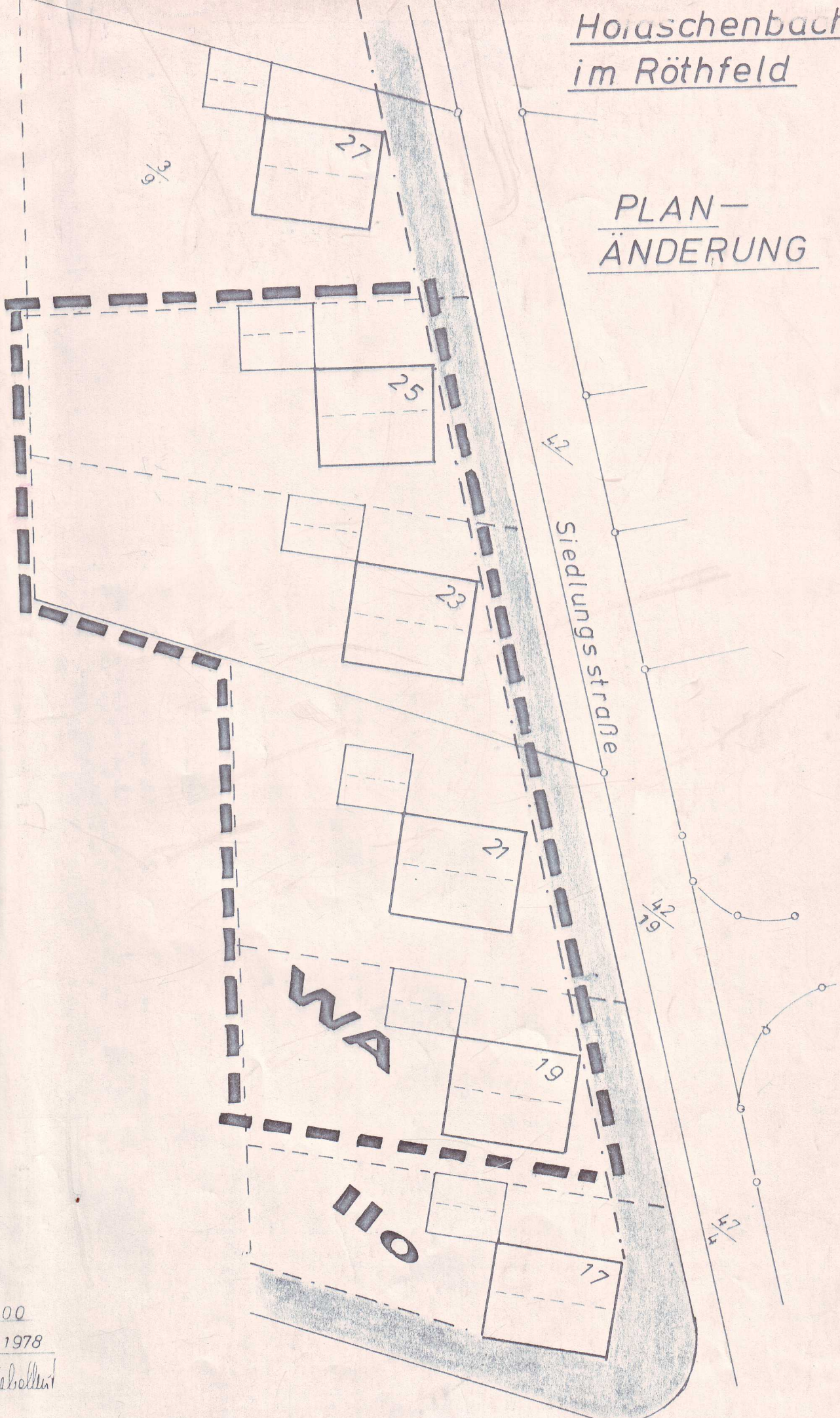


Horaschenbach
im Röhfeld

PLAN-
ÄNDERUNG



M = 1:500
05.06.1978

Schäbellen

**I. Änderung (vereinfachte Änderung nach § 13 BBauG)
des Bebauungsplanes Nr. 2 der Gemeinde Nüsttal für den Orts-
teil Hofaschenbach**

Beglaubigungsvermerk

Es wird hiermit bescheinigt, daß Blatt 2 dieser I. Planänderung - zeichnerische Darstellung mit Festsetzungen - eine Fotokopie des Originalbebauungsplanes - genehmigte Ausfertigung - darstellt. Blatt 1, mit dem die Planänderung zeichnerisch dargestellt ist, wurde maßstäblich aus dieser Unterlage entwickelt. Die Grenzen und Bezeichnungen der Flurstücke stimmen nach der Bescheinigung des Katasteramtes Fulda vom 9. April 1973 mit dem Nachweis des Liegenschaftskatasters überein.

Nüsttal, den 11. Juli 1978



Bürgermeister

Aufstellungsvermerk

Die I. Änderung des Bebauungsplanes Nr. 2 der Gemeinde Nüsttal für den Ortsteil Hofaschenbach wurde von der Gemeindevertretung beschlossen am 15. Juni 1978.



Bürgermeister

Satzungsbeschlußvermerk

Dieser I. Änderungsplan wurde gemäß § 10 in Verbindung mit § 13 BBauG von der Gemeindevertretung der Gemeinde Nüsttal am 28. Aug. 1978 als Satzung beschlossen.



Bürgermeister


Vermerk über die Rechtskraft

Der beschlossene I. Änderungsplan wurde durch öffentliche Bekanntmachung am 8. Sept. 1978 in den "Nüsttal-Nachrichten", dem amtlichen Bekanntmachungsblatt der Gemeinde Nüsttal, entsprechend den Vorschriften der Hauptsatzung öffentlich bekanntgemacht und ist damit am

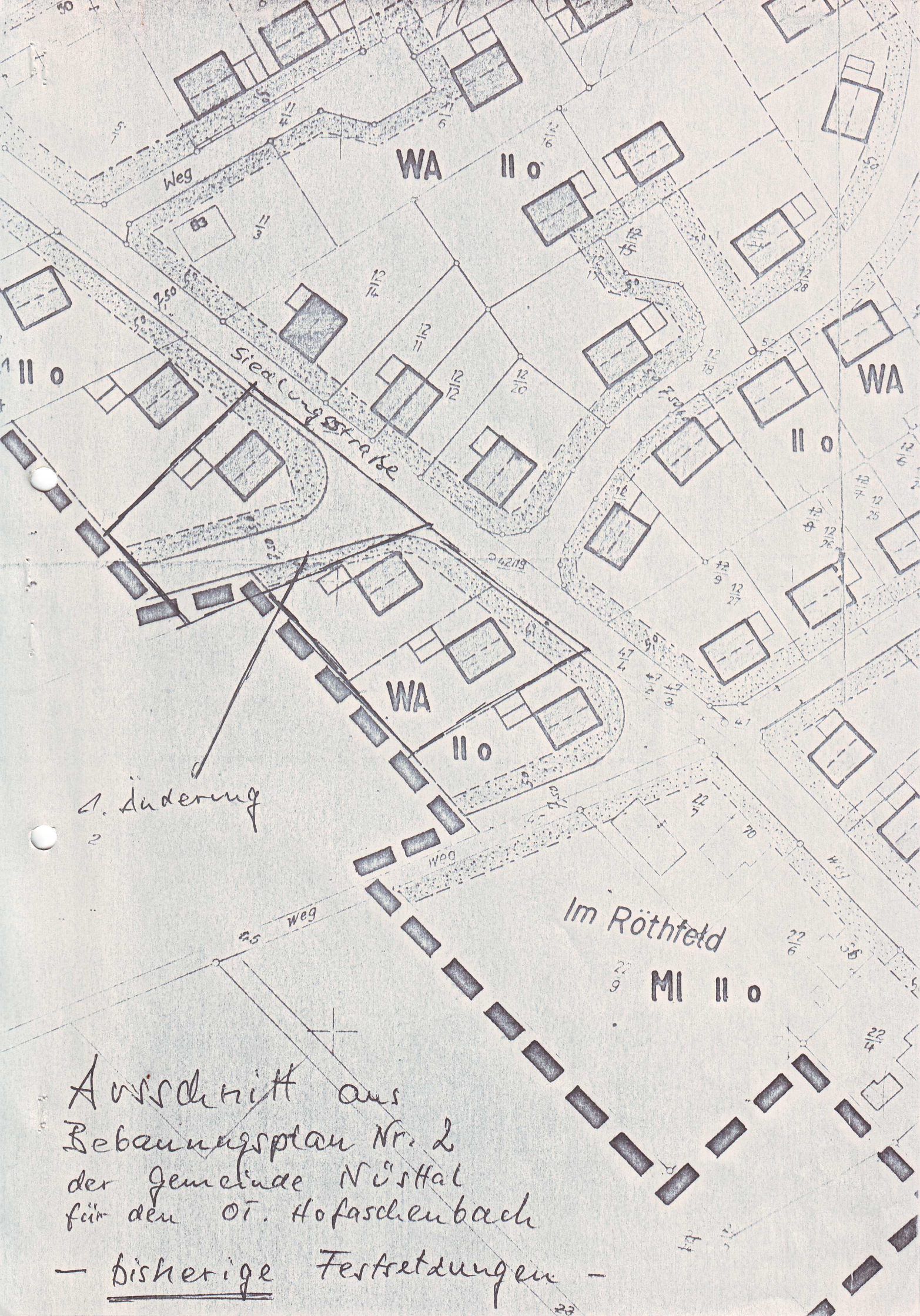
8. Sept. 1978

rechtskräftig geworden.

Nüsttal, den 31. Okt. 1978



Bürgermeister

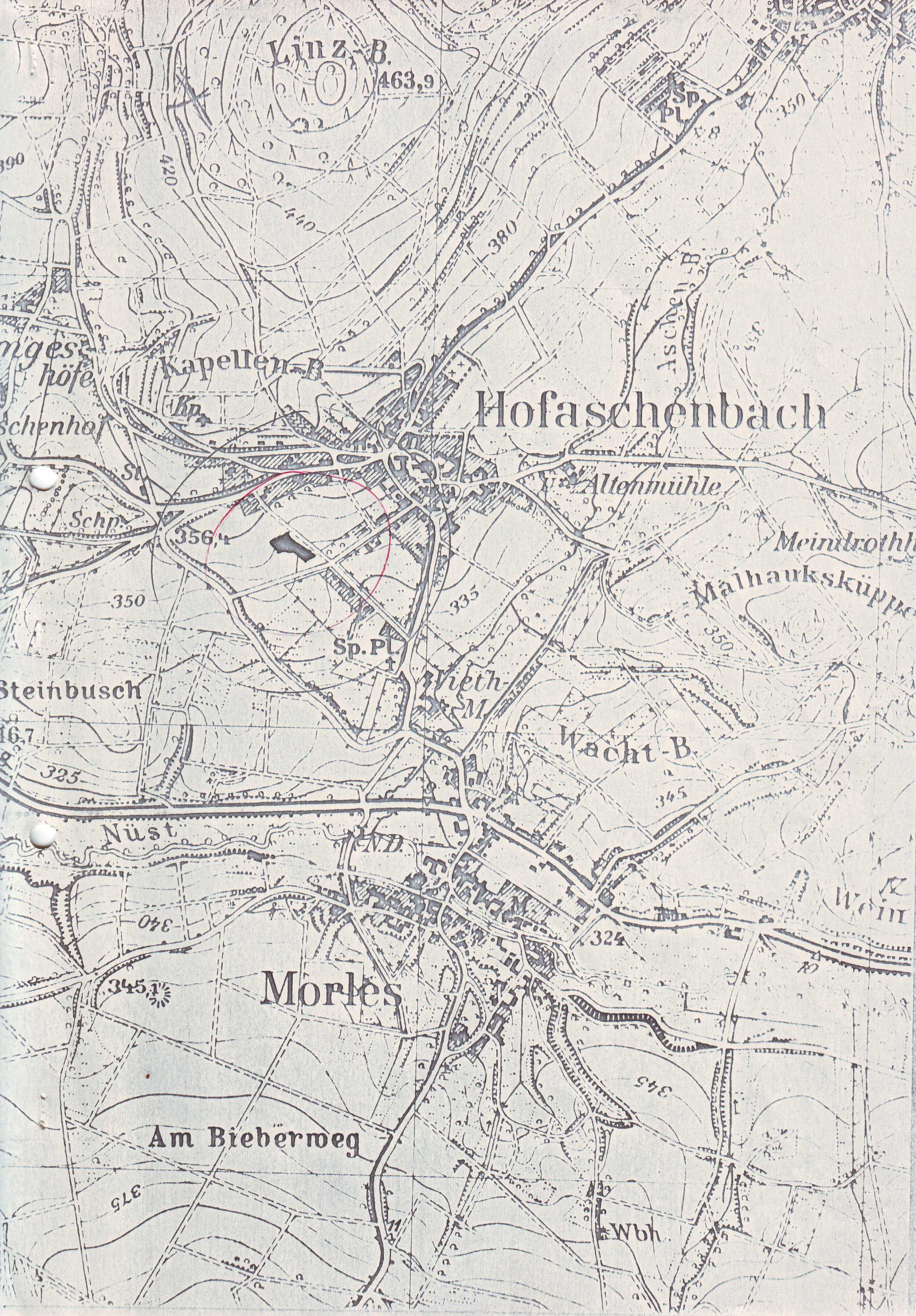


1. Änderung

2

Ausschnitt aus
 Bebauungsplan Nr. 2
 der Gemeinde Nüsttal
 für den Ort Hofaschenbach

- bisherige Festsetzungen -



Linz B. 463,9

Hofaschenbach

Kapellen B.

Kp.

Altenmühle

356,4

Sp. Pl.

Vieth M.

Wacht B.

Nüst

Morles

Am Bieberweg

Wein

Wbhl.